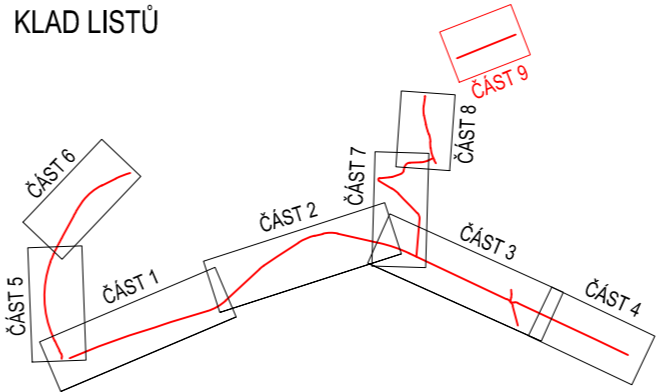


LEGENDA:


- ZAMĚŘENÍ POLOHOPISU
- HRANY KOMUNIKACE
- OSA KOMUNIKACE
- PODÉLNÁ DRENÁŽ
- VODOROVNÉ DOPRAVNÍ ZNAČENÍ
- SOUVISEJÍCÍ STAVEBNÍ OBJEKTY
- SOUVISEJÍCÍ AKCE
- STÁVAJÍCÍ OBNOVENÉ A RUŠENÉ SVISLÉ DOPRAVNÍ ZNAČENÍ
- NOVÉ SDZ DLE NÁSLEDNÉHO SPRÁVCE ČERVENÉ - KSÚS, FIALOVÉ - BUŠTĚHRAD

KLAD LISTŮ




Č.	Datum	Popis	Vypracoval	Schválil
REVIZE				

Souřadnicový systém S-JTSK, Výškový systém Bpv

Objednatel:	 KRAJSKÁ SPRÁVA A ÚDRŽBA SILNIC STŘEDOČESKÉHO KRAJE ZBOROVSKÁ 81/11, 150 21 PRAHA 5 - SMÍCHOV
-------------	--

Zhotovitel:	Společnost BIM SAS4S Vedoucí společník SAGASTA s.r.o. Novodvorská 1010/14 142 00 Praha 4 Lhotka	    
-------------	---	---

Navrhl/vypracoval:	Zodpovědný projektant:	 4roads s.r.o. Slunná 541/27 162 00 Praha 6 IČ: 06327354
Ing. Štěpán Hlaváč	Ing. Karel Fazekas, Ph.D.	
Technická kontrola:	Hlavní inženýr projektu:	
Ing. Pavel Paška	Ing. Karel Fazekas, Ph.D.	

Kraj:	Středočeský	Čís.sm.obj.:	S-3681/00066001/2020
Katastrální území:	Buštěhrad	Čís.akce:	20074
Stavba:		Datum:	02/2024
III/00715, III/00718, III/00719 Buštěhrad, průtah - PD		Formát:	3 x A4
		Měřítko:	1:500
Část:	SITUAČNÍ VÝKRESY		Stupeň:
Příloha:	SITUACE DOPRAVNÍHO ZNAČENÍ - ČÁST 9		Číslo kopie:
		Číslo přílohy:	C.4.9